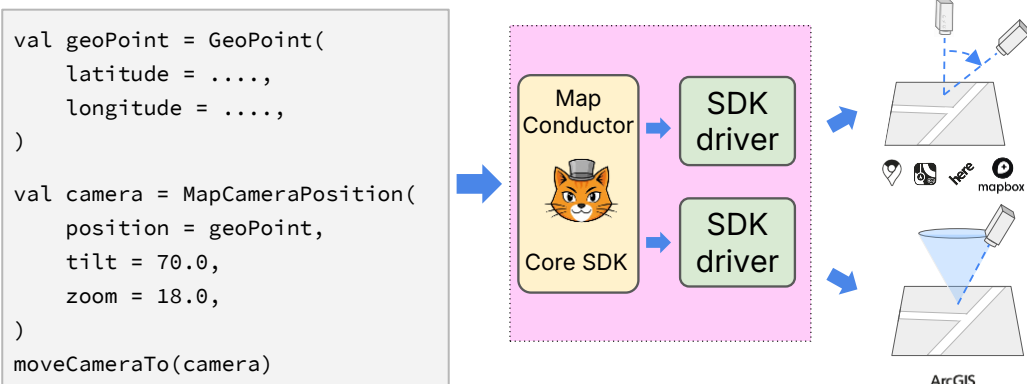




地図**SDK**の違いを意識しない開発を実現。

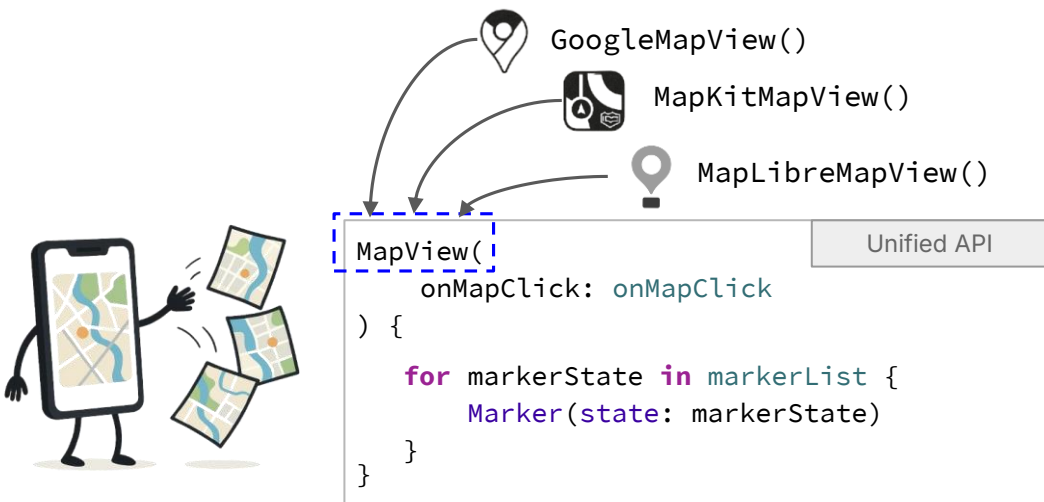
共通APIにより、複数の地図SDKへ対応。



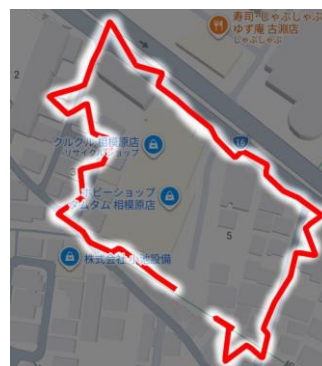
ただのラッパーではありません。
 実用的な地図アプリ開発を前提に設計されています



地図**SDK**は自由に選択可能。
 コードを書き換える必要はありません。



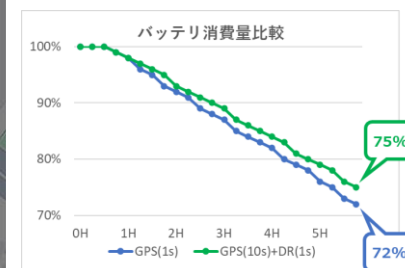
GPSが不安定な環境でも安定した位置推定を実現。
 センサーデータで位置情報を補完します。



センサーを活用した追跡
 (GPS + モーションデータ)



GPSのみで追跡



実機測定：
 5時間で約3%の
 バッテリー消費を削減